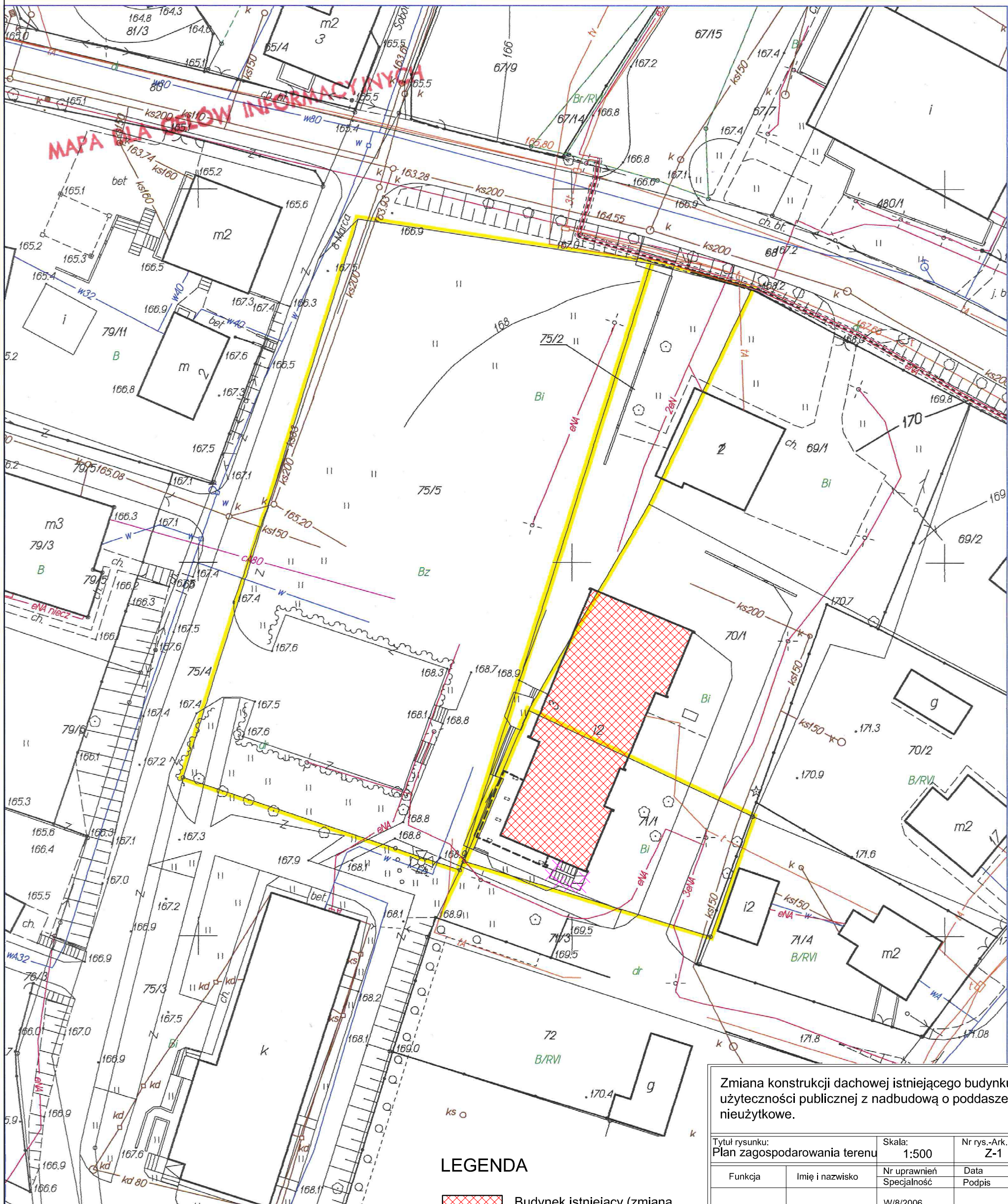


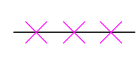


MAPA DO CELÓW INFORMACYJNYCH Skala 1: 500
woj. POMORSKIE
pow. kościerski
Jednostka ewidencyjna: Dziemiany
Nazwa obrębu: Dziemiany Numer obrębu: 0001
Działki: 71/1,75/2,75/5
Arkusz mapy: 6.213.19.16.4.1

STAROSTWO POWIATOWE W KOŚCIERZYNIE
Wydział Geodezji i Gospodarki Nieruchomościami
Biuro - Powiatowy Ośrodek Dokumentacji
Geodezyjnej i Kartograficznej
Poświadczam zgodność niniejszej mapy
z oryginałem przyjętym do państwowego
zasobu geodezyjnego i kartograficznego
w dniu 24.08.2015r.
I zaewidencjonowanym pod nr 5360/2015
Niniejsza mapa nie może służyć do celów projektowych.
Kościerzyna
24.08.2015r.
Głodek Anna
(imię i nazwisko, podpis,
stanowisko służb. osoby upoważn.)



LEGENDA

-  Budynek istniejący (zmiana konstrukcji dachowej)
-  Elementy przeznaczone do rozbiórki

Zmiana konstrukcji dachowej istniejącego budynku
użyteczności publicznej z nadbudową o poddasze
nieużytkowe.

Tytuł rysunku: Plan zagospodarowania terenu		Skala: 1:500	Nr rys.-Ark.: Z-1
Funkcja	Imię i nazwisko	Nr uprawnień Specjalność	Data Podpis
Projektant	Jarosław Krause	W/8/2006 architektura	
Sprawdzający	Marek Nodzyński	546/POOKK/2013 architektura	